

COPIE

ARRÊTÉ n° 2020-2040 du 28 septembre 2020

**Portant déclaration d'utilité publique les travaux de dérivation des eaux souterraines
de la source militaire d'Orfontaine exploitée par l'Établissement Principal
des Munitions Champagne-Lorraine à titre de régularisation
et l'instauration des périmètres de protection de ce point d'eau**

La Préfète de la Meuse
Chevalier de la Légion d'Honneur
Chevalier de l'Ordre National du Mérite

VU le code de la santé publique et notamment les articles L.1321-1 à 10 et R.1321-1 à 42,
VU le code de l'environnement et notamment les articles L.214-1 à 6, L.215-13 et R.214-53,
VU le code forestier et notamment les articles L.311-1, L.312-1, L.411-1 et R.412-19 à R.412-27,
VU le code de l'expropriation pour cause d'utilité publique,
VU le décret n°55-22 du 4 janvier 1955 modifié portant réforme de la publicité foncière et son décret d'application n°55-1350 du 14 octobre 1955 modifié,
VU le décret du 29 juillet 2020 portant nomination de Madame Pascale TRIMBACH, Préfète de la Meuse,
VU l'arrêté préfectoral n° 2020-1741 du 24 août 2020 accordant délégation de signature à M. Michel GOURIOU, secrétaire général de la Préfecture de la Meuse,
VU l'instruction n°1294 DEF/SGA/DMPA/SDI/ENV du 27 juillet 2012 relative à la sécurité sanitaire des eaux destinées à la consommation humaines sur les sites relevant du ministère de la Défense désignant l'Établissement Principal des Munitions Champagne-Lorraine, « pilote de processus eau »,
VU l'avis de l'hydrogéologue agréé en matière d'hygiène publique d'août 2015 relatif à la définition des périmètres de protection,
VU l'arrêté préfectoral n°2019-2750 du 12 novembre 2019 prescrivant l'ouverture d'enquêtes publique et parcellaire auxquelles il a été procédé du 6 au 23 janvier 2020 inclus en mairie de MOULAINVILLE, BELRUPT-EN-VERDUNOIS et EIX,
VU l'avis et les conclusions du commissaire-enquêteur du 12 février 2020,
VU l'avis favorable du conseil départemental de l'environnement et des risques sanitaires et technologiques au cours de sa séance du 25 septembre 2020,
Considérant que les besoins en eau destinée à la consommation humaine de l'Établissement Principal des Munitions Champagne-Lorraine énoncés à l'appui du dossier sont justifiés,
Considérant qu'il convient de protéger la ressource en eau de l'Établissement Principal des Munitions Champagne-Lorraine et que, dès lors, la mise en place des périmètres de protection autour de la source militaire d'Orfontaine ainsi que les mesures envisagées constituent un moyen efficace pour faire obstacle aux pollutions susceptibles d'altérer la qualité de ces eaux destinées à la consommation humaine,

A R R Ê T E

Article 1er – Objet de l'arrêté

Le présent arrêté a pour objet de déclarer d'utilité publique, au bénéfice de l'Établissement Principal des Munitions Champagne-Lorraine, les travaux de dérivation des eaux et les périmètres de protection du point d'eau suivant :

Nom du captage	Code BSS	Commune d'implantation	N° de parcelle	Section	Coordonnées Lambert 93 (m)		Altitude (m)
					X	Y	Z
Source militaire d'Orfontaine	01365X0020	Moulainville	614	B1	881104	6898548	288

CHAPITRE 1 : DÉCLARATION D'UTILITÉ PUBLIQUE DES TRAVAUX DE DÉRIVATION DES EAUX DE LA SOURCE MILITAIRE D'ORFONTAINE

Article 2 – Dérivation des eaux

Les travaux de dérivation des eaux dans le milieu naturel de la source militaire d'Orfontaine située sur le ban de la commune de MOULAINVILLE, sont, à titre de régularisation, déclarés d'utilité publique.

CHAPITRE 2 : DÉCLARATION D'UTILITÉ PUBLIQUE DES PÉRIMÈTRES DE PROTECTION

Article 3 – Désignation des périmètres de protection

Sont déclarés d'utilité publique les périmètres de protection suivants de la source militaire d'Orfontaine ainsi que les travaux qui s'y rapportent et les servitudes associées.

Ils sont établis sur la base de l'avis de l'hydrogéologue agréé, pour un débit annuel de 11 000 m³, conformément aux plans en annexe du présent arrêté et comprennent :

- un périmètre de protection immédiate autour de la source militaire d'Orfontaine constitué d'une partie des parcelles 56, 486 et 614 de la section B de la commune de Moulainville et d'une partie du chemin vicinal ordinaire n°4, qui s'étend sur une surface de 690 m²,
- un périmètre de protection rapprochée pour la source communale d'Orfontaine qui s'étend sur la commune de MOULAINVILLE (parcelles 32, 35 à 45, 47 à 53, 56, 58 à 60, 62 à 77, 82, 86, 87, 89 à 92, 94pp, 95, 479, 480, 485pp, 486pp, 487 à 493, 496 à 498, 502, 503, 505 à 507, 614, 627, 643, 644, 647 à 650, 658, 684, 685pp, 686, 687, 688pp, 696pp, 703 à 708, 712, 713, 723 à 725, 726pp, 727 de la section B, parcelles 9 pp de la section ZE), de BELRUPT-EN-VERDUNOIS (parcelles 11pp, 278, 279pp, 322, 330pp, 343pp, 344pp de la section B) et d'EIX (parcelles 1049 à 1051, 1069, 1070, 1077, 1078, 1081, 1341pp de la section B) sur une surface totale de 329ha38a77ca (incluant les chemins, routes et ruisseau listés en annexe 2).

Article 4 – Dispositions communes

Toutes mesures doivent être prises pour que le commandant de l'Établissement Principal des Munitions Champagne-Lorraine, le 27e Groupe vétérinaire de Metz, la commune de Moulainville et les services de la délégation territoriale de Meuse de l'Agence Régionale de Santé Grand Est, soient avisés sans délai de tout accident entraînant le déversement de substances liquides ou solubles à l'intérieur des périmètres de protection y compris sur les portions de voies de communication traversant ces périmètres.

D'une manière générale, à l'intérieur de ces périmètres est interdit tout fait ou activité susceptible d'altérer la qualité de l'eau ou d'en modifier les caractéristiques et le sens d'écoulement.

Article 5 – Périmètres de protection immédiate

Article 5.1 - Propriété du terrain

L'Établissement Principal des Munitions Champagne-Lorraine doit rester propriétaire de la partie des parcelles 56, 486 et 614 de la section B de la commune de Moulainville dans lesquelles est inclus le périmètre de protection immédiate.

Article 5.2 : Délimitation du terrain

Le périmètre de protection immédiate doit être clôturé et cette clôture doit être maintenue en bon état de manière à interdire l'accès aux ouvrages de prélèvement.

Article 5.3 - Aménagement et entretien du terrain

Le terrain délimité par ce périmètre est régulièrement entretenu et n'est accessible qu'aux seules personnes chargées du contrôle ou de l'entretien des ouvrages. Toute activité et installation y sont interdites à l'exception de celles nécessaires à l'entretien des points d'eau, de l'emprise protégée et de sa clôture, et à l'exploitation des installations et du réseau d'eau potable.

L'emprise protégée est nettoyée (tonte, débroussaillage...) et les résidus de coupe sont évacués en dehors du périmètre de protection immédiate. L'emploi de produits chimiques, produits phytosanitaires ou fertilisants y est strictement interdit, y compris au niveau de la clôture.

Toutes dispositions sont prises pour éviter que les eaux superficielles ne stagnent sur l'emprise protégée, soit en les empêchant de pénétrer sur cette emprise, soit en facilitant leur transit et leur évacuation.

Article 6 – Périmètre de protection rapprochée et prescriptions

Dans le périmètre de protection rapprochée, l'Établissement Principal des Munitions Champagne-Lorraine peut instaurer le droit de préemption urbain dans les conditions définies à l'article L. 211-1 du code de l'urbanisme.

Le remblaiement de fouilles, tranchées, excavations ou les exhaussements de sol sont réalisés à l'aide de matériaux naturels provenant de carrières autorisées au titre ICPE.

Les travaux de voiries existantes sont autorisés sous réserve d'utiliser des matériaux inertes pour la couche de forme et de mettre en herbe les fossés d'évacuation des eaux de ruissellement immédiatement après travaux. Les fossés existants sont entretenus par fauche régulière.

Les stockages et dépôts de toute nature sont interdits à l'exception :

- des dépôts de grumes qui doivent être implantées à plus de 100 m des ouvrages,
- des stockages temporaires d'hydrocarbures à plus de 300 mètres des ouvrages sous réserve d'être réalisés dans une cuve à double enveloppe installée sur bac de rétention d'un volume équivalent à celui stocké,
- des stockages et dépôts nécessaires aux activités existantes sur le camp du Rozelier.

Les épandages d'engrais doivent être réalisés en respectant le code des bonnes pratiques agricoles.

Dans les forêts ne présentant pas l'une des garanties durable mentionnées aux articles L.124-1 et 2 du code forestier, les coupes d'un seul tenant supérieures ou égales à 4 ha, à l'exception de celles effectuées dans les peupleraies, enlevant plus de la moitié du volume des arbres de futaies et n'ayant pas été autorisées au titre d'une autre disposition du code forestier ou de l'article L.113-1 du code de l'urbanisme, ne peuvent être réalisées que sur autorisation préfectorale et après avis du Centre National de la Propriété Forestière pour les forêts privées

Le traitement du bois par des produits phytosanitaires et phytocides est interdit sauf en cas de menace pour le peuplement forestier, après déclaration auprès des services compétents et information de la Délégation Territoriale de Meuse de l'ARS Grand Est.

Sont par ailleurs interdites dans ce périmètre les activités suivantes :

- La création de nouveaux points de prélèvement d'eau ou de sondage de reconnaissance, à l'exception de celle au bénéfice du Ministère de la Défense ou de la collectivité bénéficiaire de l'autorisation et après autorisation préfectorale,

- L'ouverture ou l'exploitation de carrières,
- L'implantation d'éolienne,
- L'ouverture d'excavations de plus de 2 m de profondeur à moins de 100 mètres des ouvrages, à l'exception de celles réalisées dans le cadre de travaux liés aux captages d'eau potable,
- La réalisation de mares et d'étangs,
- L'installation d'ouvrages de transport des eaux usées, d'hydrocarbures liquides ou gazeux, de produits inflammables et de produits chimiques,
- Les rejets d'effluents liquides de toute nature,
- L'épandage d'effluents organiques liquides de toute nature,
- Le retournement des prairies permanentes,
- La construction de nouvelles voies de circulation à moins de 100 mètres des ouvrages à l'exception des cloisonnements forestiers,
- Les nouvelles aires de stationnement,
- Toute nouvelle construction,
- Le traitement des aires de stationnement, accotements de voies routières, talus et fossés avec des produits phytosanitaires,
- Le défrichement,
- Le brûlage des rémanents et des branchages issus des coupes forestières,
- L'utilisation de produits olfactifs et attractifs de gibier (goudron de Norvège),
- L'affourage et l'agrainage du gibier à l'exception de l'agrainage linéaire qui est autorisé à plus de 100 mètres des ouvrages,
- L'abandon ou l'enfouissement des cadavres et des sous-produits de gibier résultant des parties de chasse,
- Le traitement des bois coupés,
- Toute activité de sports mécaniques,
- Le camping et le caravanning.

Article 7 – Réglementation des activités, installations et dépôts existants à la date du présent arrêté

Sans préjudice des dispositions particulières figurant à l'article 6, les activités, dépôts et installations existant à la date de notification du présent arrêté, sur les terrains compris dans le périmètre de protection rapprochée doivent satisfaire aux obligations résultant de l'institution du dit périmètre dans un délai de trois ans.

Article 8 – Avis complémentaire d'un hydrogéologue agréé

Lors d'une création ou modification, d'installation, dépôt ou activité ou de toute autre occupation et utilisation du sol dans le périmètre de protection rapprochée, susceptible de mettre en cause la qualité des eaux souterraines, le Préfet peut solliciter, si la complexité du dossier le justifie, l'avis d'un hydrogéologue agréé en matière d'hygiène publique, aux frais du pétitionnaire.

Article 9 – Indemnisation des servitudes

Tout propriétaire ou exploitant dont les terrains sont soumis à des servitudes nouvelles et dûment évaluées par suite de prescriptions particulières, imposées par la protection du point d'eau et de ses ouvrages annexes faisant l'objet du présent arrêté et non prévues dans la réglementation en vigueur peut prétendre à une indemnisation.

Examinée au cas par cas, elle doit être justifiée par un dommage direct, matériel et certain.

Elle est prise en charge pour moitié par le Ministère des Armées, l'autre moitié reste à la charge de la commune de Moulainville, les périmètres de protection des sources communale et militaire d'Orfontaine étant identiques.

Article 10 – Sanctions applicables en cas de non-respect de la protection des ouvrages

En application de l'article L.1324-3 du code de la santé publique, le fait de ne pas se conformer aux dispositions des actes portant déclaration d'utilité publique peut être puni d'un an d'emprisonnement et de 15 000 euros d'amende.

En application de l'article L.1324-4 du même code, le fait de dégrader des ouvrages publics destinés à recevoir ou à conduire des eaux d'alimentation ou de laisser introduire des matières susceptibles de nuire à la salubrité, dans l'eau de source, des fontaines, des puits, des citernes, conduites, aqueducs, réservoirs d'eau servant à l'alimentation publique peut être puni de trois ans d'emprisonnement et de 45 000 euros d'amende.

CHAPITRE 3 : DISPOSITIONS TRANSITOIRES

Article 11 – Travaux de mise en conformité des installations liées à l'exploitation du service d'eau potable

Sauf mention particulière précisée aux articles concernés, les travaux de mise en conformité sont réalisés dans un délai de trois ans, à la date de signature du présent arrêté, à l'initiative de l'Établissement Principal des Munitions Champagne-Lorraine.

Ces travaux comprennent :

- La mise en place d'un système d'alerte de niveau bas sur le réservoir.

CHAPITRE 4 : DISPOSITIONS DIVERSES

Article 12 – Modification des installations

Tout projet de modification apportée par le bénéficiaire de l'autorisation au système actuel de production et distribution de l'eau (ouvrages et installations), à son mode d'utilisation, tout projet de réalisation de travaux ou d'aménagement de nature à entraîner un changement notable des éléments du dossier de demande d'autorisation, doit être porté, avant sa réalisation, à la connaissance de l'autorité sanitaire accompagné d'un dossier définissant les caractéristiques du projet.

Article 13 – Pièces annexes

Les pièces annexées au présent arrêté sont :

- Annexe 1 : État parcellaire du périmètre de protection immédiate de la source militaire d'Orfontaine,
- Annexe 2 : État parcellaire du périmètre de protection rapprochée de la source militaire d'Orfontaine,
- Annexe 3 : Plan parcellaire du périmètre de protection immédiate de la source militaire d'Orfontaine (échelle 1/580),
- Annexe 4 : Plan parcellaire du périmètre de protection rapprochée de la source militaire d'Orfontaine (échelle 1/12150),
- Annexe 5 : Plan de situation du périmètre de protection rapprochée de la source militaire d'Orfontaine (sans échelle)

Article 14 – Mise en œuvre et notification

Le présent arrêté est transmis à Madame la Ministre des Armées, à Madame la directrice centrale du Service de Santé des Armées, direction de la médecine des forces, 27e groupe vétérinaire, au commandant de l'Établissement Principal des Munitions Champagne-Lorraine et aux maires des communes de MOULAINVILLE, de BELRUPT-EN-VERDUNOIS et d'EIX en vue de :

- la mise en œuvre des dispositions de cet arrêté.
- la notification individuelle du présent arrêté, par lettre recommandée avec demande d'avis de réception, à l'initiative l'Établissement Principal des Munitions Champagne-Lorraine, aux propriétaires ou ayant droits des parcelles concernées par le périmètre de protection rapprochée, afin de les informer des servitudes qui grèvent leur terrain.

Lorsque l'identité ou l'adresse d'un propriétaire est inconnue, la notification est faite au maire de la commune sur le territoire de laquelle est située la propriété soumise à servitudes, qui en assure l'affichage et, le cas échéant, la communique à l'occupant des lieux.

Au plus dans un délai de 3 mois à compter de sa réception, le bénéficiaire de l'autorisation transmet au préfet de la Meuse le certificat attestant de l'accomplissement de cette formalité.

- l'affichage en mairie de MOULAINVILLE, de BELRUPT-EN-VERDUNOIS et d'EIX pendant une durée d'au moins 2 mois des extraits de celui-ci énumérant notamment les principales servitudes.

A la fin de la période d'affichage, le maire de la commune concernée adressera au préfet de la Meuse le certificat attestant de l'accomplissement de cette formalité.

- La conservation en mairie de MOULAINVILLE, de BELRUPT-EN-VERDUNOIS et d'EIX de l'acte portant déclaration d'utilité publique.

Ces collectivités délivrent à toute personne qui le demande les informations sur les servitudes qui y sont rattachées, et mettent à leur disposition une copie de l'arrêté.

- L'insertion de l'acte dans le document d'urbanisme qui doit être effective dans un délai maximum de 3 mois après la date de sa signature. Les servitudes afférentes aux périmètres de protection sont annexées au plan local d'urbanisme dans les conditions définies par le code de l'urbanisme.

Un avis relatif à cet arrêté est inséré, par les soins de la préfecture de la Meuse et aux frais du bénéficiaire de l'autorisation, dans deux journaux du département de la Meuse.

Cet arrêté (hors annexes, consultables en mairie de MOULAINVILLE, de BELRUPT-EN-VERDUNOIS et d'EIX) est publié au recueil des actes administratifs de la préfecture de la Meuse.

Les propriétaires des parcelles incluses dans le périmètre de protection rapprochée doivent informer les locataires et les exploitants des terrains, de l'établissement de la protection du point d'eau faisant l'objet du présent arrêté ainsi que des servitudes qui s'y rapportent.

Article 15 – Délais et voies de recours

La présente décision est contestable devant le Tribunal Administratif de NANCY. Le tribunal administratif peut être saisi par l'application informatique "Télérecours citoyens" accessible par le site Internet www.telerecours.fr, dans un délai de deux mois à compter de sa publication au recueil des actes administratifs ou de sa notification pour les propriétaires de parcelles incluses dans les périmètres de protection immédiate ou rapprochée.

Dans le même délai de deux mois, le présent arrêté peut également faire l'objet d'un recours gracieux. Le silence gardé par l'administration pendant plus de deux mois sur la demande de recours gracieux emporte décision implicite de rejet de cette demande, conformément à l'article R.421-2 du code de justice administrative.

Article 16 – Diffusion et Information

Une copie du présent arrêté est adressée :


- au directeur de l'Agence de l'Eau Rhin-Meuse,
- au président du Conseil Départemental de la Meuse,
- au président de la Chambre d'Agriculture de la Meuse,
- au directeur de l'Office National des Forêts,
- à la présidente du tribunal administratif de Nancy,
- au directeur régional Lorraine du Bureau de Recherches Géologiques et Minières.

Article 22 – Exécution

Le secrétaire général de la préfecture de la Meuse, le sous-préfet de Verdun, le commandant de l'Établissement Principal des Munitions Champagne-Lorraine, la directrice centrale du Service de Santé des Armées, direction de la médecine des forces, 27e groupe vétérinaire, le directeur général de l'agence régionale de santé Grand Est, le directeur départemental des territoires de la Meuse et les maires des communes de Moulainville, de Belrupt-en-Verdunois et d'Eix sont chargés, chacun en ce qui le concerne, de l'exécution du présent arrêté.

Bar-le-Duc, le 28 SEP. 2020

Pour la préfète et par délégation,
Le secrétaire général,



Michel GOURIOU

Annexe 1 - État parcellaire du périmètre de protection immédiate de la source militaire d'Orfontaine

Cadastré de la commune de MOULAINVILLE

N° d'ordre	Propriétaires inscrits	N° Communal	Section	N°	Contenance		Nature Classe	Lieux-dits	Exploitants
					Surface grevée	Reliquat			
7	ETAT PAR SERVICE FRANCE DOMAINE 17 RUE GEN GAULLE BP 40513 55013 BAR LE DUC CEDEX	361	B	56	0ha01a10ca	0ha04a90ca	Lande	robiaux	
34	ETAT PAR SERVICE FRANCE DOMAINE 17 Rue du Général De Gaulle BP40 513 55013 BAR LE DUC CEDEX	361	B	486	0ha03a10ca	1ha43a90ca	Bois	robiaux	
49	ETAT PAR SERVICE FRANCE DOMAINE 17 Rue du Général De Gaulle BP40 513 55013 BAR LE DUC CEDEX	361	B	614	0ha01a60ca	0ha00a15ca	Taillis	bethelemont	
113	Chemin vicinal ordinaire n° 4 de Verdun à Moulainville (R.D. n°24) (Domaine Public)				0ha01a10ca	3ha16a40ca			

Vu pour être annexé à l'arrêté préfectoral n°2020-~~2040~~ du **28 SEP. 2020**

Pour la préfète et par délégation,
Le secrétaire général,


 Michel GOURIOU

Annexe 2 - État parcellaire du périmètre de protection rapprochée de la source militaire d'Orfontaine

Cadastré de la commune de MOULAINVILLE

N° d'ordre	Propriétaires inscrits	N° Communal	Section	N°	Contenance		Nature Classe	Lieux-dits	Exploitants
					Surface grevée	Reliquat			
1	BROCHET ELISABETH MARIE GEORGETTE 10 Rue Principale 55400 MOULAINVILLE	361	B	48	0ha36a40ca		Terre	la cauree	
	LAMOR ALAIN AUGUSTE JULES 10 Rue Principale 55400 MOULAINVILLE								
2	MOINAUX JEAN-LUC MARIE ROGER JARDIN FRANC 55400 MOULAINVILLE	361	B	49	0ha12a84ca		Terre	la cauree	
	PLUN ANNE YVETTE JARDIN FRANC 55400 MOULAINVILLE								
3	MOUTAUX MICHAEL HENRI 17 Rue Principale 55400 BLANZÉE	361	B	50	0ha42a11ca		Terre	la cauree	
	MOUTAUX YVON RENE 15 Rue Principale 55400 BLANZÉE SCAUSSE RAYMONDE 15 Rue Principale 55400 BLANZÉE								

N° d'ordre	Propriétaires inscrits	N° Communal	Section	N°	Contenance		Nature Classe	Lieux-dits	Exploitants
					Surface grevée	Ha a ca Reliquat			
4	BLANCHARD ANNE MARIE ALBERTE 17 Rue Principale 55400 MOULAINVILLE	361	B	51	0ha60a30ca		Terre	la cauree	SCHILTZ Laetitia Ferme de la Basseville 55400 MOULAINVILLE
	ERARD EMMANUEL VIGNE SAINT PIERRE 55400 MOULAINVILLE								
	ERARD FRANCINE 15 Rue Principale 55400 MOULAINVILLE								
	ERARD HUBERT 17 Rue Principale 55400 MOULAINVILLE								
	ERARD JEAN-MICHEL 17 Rue Principale 55400 MOULAINVILLE								
	ERARD LAURENCE 47 Avenue du Trentième Corps 55100 VERDUN								
	ERARD NATHALIE 17 Rue Principale 55400 ÉTAIN								
	BLANCHARD ANNE MARIE ALBERTE 17 Rue Principale 55400 MOULAINVILLE								
	ERARD EMMANUEL VIGNE SAINT PIERRE 55400 MOULAINVILLE								
	ERARD FRANCINE 15 Rue Principale 55400 MOULAINVILLE								
5	ERARD HUBERT 17 Rue Principale 55400 MOULAINVILLE	361	B	52	0ha90a30ca		Terre	la cauree	SCHILTZ Laetitia Ferme de la Basseville 55400 MOULAINVILLE
	ERARD JEAN-MICHEL 17 Rue Principale 55400 MOULAINVILLE								
	ERARD LAURENCE 47 Avenue du trentième Corps 55100 VERDUN								
	ERARD NATHALIE 17 Rue Principale 55400 MOULAINVILLE								
	ERARD NATHALIE 17 Rue Principale 55400 MOULAINVILLE								

N° d'ordre	Propriétaires inscrits	N° Communal	Section	N°	Contenance Ha a ca		Nature Classe	Lieux-dits	Exploitants
					Surface grevée	Reliquat			
14	MOUTAUX EMMANUEL MARIE ERIC 19 Rue Principale 55400 BLANZÉE	361	B	66	0ha26a15ca		Terre	la plaine de la madelaine	
	MOUTAUX YVON RENE 15 Rue Principale 55400 BLANZÉE								
	SCAUSSE RAYMONDE 15 Rue Principale 55300 BLANZÉE								
15	GABRIEL GENEVIEVE MARIE AURELIE Succession par SCP PAQUIN 23 Avenue Garibaldi 55100 VERDUN	361	B	70	0ha29a75ca		Terre	la plaine de la madelaine	MOINAUX Jean-Luc et Anne Ferme de la Basseville 55400 MOULAINVILLE
	MINE CHRISTIANE MARIE PAULETTE 28 Avenue des Épargés 55100 VERDUN								
	MINE DANIEL PIERRE 12 B Rue de Mulhouse 21000 DIJON								
	MINE GISELE MARIE GENEVIEVE 12 Chemin de la Justice 88000 EPINAL								
	MINE GUY ANDRE 131 Rue Challemet LACOUR 69008 LYON								
	MINE JOELLE MARIE JOSEPH HARGEVILLE SUR CHÉE 55000 LES HAUTS DE CHÉE								
	GABRIEL GENEVIEVE MARIE AURELIE Succession par SCP PAQUIN 23 Avenue Garibaldi 55100 VERDUN								
	MINE CHRISTIANE MARIE PAULETTE 28 Avenue des Épargés 55100 VERDUN								
	MINE DANIEL PIERRE 12 B Rue de Mulhouse 21000 DIJON								
	MINE GISELE MARIE GENEVIEVE 12 Chemin de la Justice 88000 EPINAL								
16	MINE GUY ANDRE 131 Rue Challemet LACOUR 69008 LYON	361	B	71	0ha19a30ca		Terre	la plaine de la madelaine	MOINAUX Jean-Luc et Anne Ferme de la Basseville 55400 MOULAINVILLE

N° d'ordre	Propriétaires inscrits	N° Communal	Section	N°	Contenance Ha a ca		Nature Classe	Lieux-dits	Exploitants
					Surface grevée	Reliquat			
17	MINE JOELLE MARIE JOSEPH HARGEVILLE SUR CHÉE 55000 LES HAUTS DE CHÉE	361	B	72	0ha16a20ca		Taillis Bois	la plaine de la madelaine	
	FOURNIER SERGE GEORGES 25 Rue des Minimes								
	55110 DUN SUR MEUSE								
	HUMBERT CHRISTIANE 25 RUE DES MINIMES 55110 DUN SUR MEUSE								
18	BERTIN MARTINE Villa Les oiseaux 55400 MOULAINVILLE	361	B	73	0ha16a10ca		Taillis Bois	la plaine de la madelaine	
	JACQUOT BERNARD 27 Rue Principale								
	55400 MOULAINVILLE								
19	BROCHET ELISABETH MARIE GEORGETTE 10 Rue Principale 55400 MOULAINVILLE	361	B	74	0ha33a25ca		Taillis Bois	la plaine de la madelaine	
	LAMOR ALAIN AUGUSTE JULES 10 Rue Principale								
	55400 MOULAINVILLE								
20	GABRIEL GENEVIEVE MARIE AURELIE Succession par SCP PAQUIN 23 Avenue Garibaldi 55100 VERDUN	361	B	75	0ha09a75ca		Taillis Bois	la plaine de la madelaine	MOINAUX Jean-Luc et Anne Ferme de la Basseville 55400 MOULAINVILLE
	MINE CHRISTIANE MARIE PAULETTE 28 Avenue des Épargés 55100 VERDUN								
	MINE DANIEL PIERRE 12 B Rue de Mulhouse								
	21000 DIJON								
	MINE GISELE MARIE GENEVIEVE 12 Chemin de la Justice 88000 EPINAL								
	MINE GUY ANDRE 131 Rue Challemel LACOUR 69008 LYON								
	MINE JOELLE MARIE JOSEPH HARGEVILLE SUR CHÉE 55000 LES HAUTS DE CHÉE								
	LUCOTTE JACQUES HENRI GEORGES 7 Rue des Glacis 55100 VERDUN								
	LUCOTTE JACQUES HENRI GEORGES 7 Rue des Glacis 55100 VERDUN								
	55100 VERDUN								
21	LUCOTTE JACQUES HENRI GEORGES 7 Rue des Glacis 55100 VERDUN	361	B	76	0ha95a40ca		Taillis Bois	la sous-signière du roy	
22	LUCOTTE JACQUES HENRI GEORGES 7 Rue des Glacis 55100 VERDUN	361	B	77	11ha45a90ca		Taillis Bois	la sous-signière du roy	

N° d'ordre	Propriétaires inscrits	N° Communal	Section	N°	Contenance Ha a ca		Nature Classe	Lieux-dits	Exploitants
					Surface grevée	Reliquat			
23	COMMUNE DE GRIMAUCCOURT EN WOEYRE Maine	361	B	82	0ha01a00ca		Taillis Bois	molachena	
	55400 GRIMAUCCOURT EN WOEYRE								
24	LEGRAND GEORGES AUGUSTE 119 Boulevard NEY 75018 PARIS	361	B	86	0ha15a65ca		Terre	champ le bailly	
	VEDEL MICHEL JEAN PIERRE 91 Cote Saint Barthélemy 55100 VERDUN								
25	ETAT PAR SERVICE FRANCE DOMAINE 17 Rue du Général De Gaulle BP40 513	361	B	87	1ha27a00ca		Taillis Bois	grande contree	
26	55013 BAR LE DUC CEDEX	361	B	89	0ha59a70ca		Taillis Bois	grande contree	USID DE VERDUN Quartier Gribeauval - Thierville BP 82041 55108 VERDUN
	ETAT PAR SERVICE FRANCE DOMAINE 17 Rue du Général De Gaulle BP40 513								
27	55013 BAR LE DUC CEDEX	361	B	90	1ha68a50ca		Taillis Bois	grande contree	USID DE VERDUN Quartier Gribeauval - Thierville BP 82041 55108 VERDUN
	ETAT PAR SERVICE FRANCE DOMAINE 17 Rue du Général De Gaulle BP40 513								
28	55013 BAR LE DUC CEDEX	361	B	91	0ha17a55ca		Sol	grande contree	USID DE VERDUN Quartier Gribeauval - Thierville BP 82041 55108 VERDUN
	ETAT PAR SERVICE FRANCE DOMAINE 17 Rue du Général De Gaulle BP40 513								
29	55013 BAR LE DUC CEDEX	361	B	92	0ha22a10ca		Taillis Bois	grande contree	USID DE VERDUN Quartier Gribeauval - Thierville BP 82041 55108 VERDUN
	ETAT PAR SERVICE FRANCE DOMAINE 17 Rue du Général De Gaulle BP40 513								
30	55013 BAR LE DUC CEDEX	361	B	95	9ha54a40ca	5ha58a00ca	Taillis Bois	bethelemont	USID DE VERDUN Quartier Gribeauval - Thierville BP 82041 55108 VERDUN
	ETAT PAR SERVICE FRANCE DOMAINE 17 Rue du Général De Gaulle BP40 513								
31	HUARD ANNE MARIE GILBERTE 60 Rue des Volontaires 57950 MONTIGNY LES METZ	361	B	479	3ha20a75ca		Taillis Bois	la soussigniere de la rue	
	HUARD EMMANUEL GABRIEL PIERRE 10 Avenue de la 42ème division								
	55100 VERDUN HUARD MELANIE GISELE MICHELINE 43 Rue de Chatillon 55100 VERDUN								
	OEILLET FRANCINE NICOLE FRANCOISE 40 Avenue d'Étain 55100 VERDUN								
32	ETAT PAR SERVICE FRANCE DOMAINE 17 Rue du Général De Gaulle BP40 513 55013 BAR LE DUC CEDEX	361	B	480	0ha00a85ca		Lande	la soussigniere de la rue	USID DE VERDUN Quartier Gribeauval - Thierville BP 82041 55108 VERDUN

N° d'ordre	Propriétaires inscrits	N° Communal	Section	N°	Contenance Ha a ca		Nature Classe	Lieux-dits	Exploitants
					Surface grevée	Reliquat			
33	ETAT PAR SERVICE FRANCE DOMAINE 17 Rue du Général De Gaulle BP40 513 55013 BAR LE DUC CEDEX	361	B	485	10ha28a00ca	1ha36a50ca	Taillis Bois	robiaux	USID DE VERDUN Quartier Gribeauval - Thierville BP 82041 55108 VERDUN
34	ETAT PAR SERVICE FRANCE DOMAINE 17 Rue du Général De Gaulle BP40 513 55013 BAR LE DUC CEDEX	361	B	486	0ha03a60ca	1ha43a86ca	Bois	robiaux	USID DE VERDUN Quartier Gribeauval - Thierville BP 82041 55108 VERDUN
35	ETAT PAR SERVICE FRANCE DOMAINE 17 Rue du Général De Gaulle BP40 513 55013 BAR LE DUC CEDEX	361	B	487	1ha34a31ca		Taillis Bois	chate	USID DE VERDUN Quartier Gribeauval - Thierville BP 82041 55108 VERDUN
36	ETAT PAR SERVICE FRANCE DOMAINE 17 Rue du Général De Gaulle BP40 513 55013 BAR LE DUC CEDEX	361	B	488	0ha37a14ca		Bois	chate	USID DE VERDUN Quartier Gribeauval - Thierville BP 82041 55108 VERDUN
37	ETAT PAR SERVICE FRANCE DOMAINE 17 Rue du Général De Gaulle BP40 513 55013 BAR LE DUC CEDEX	361	B	489	0ha00a55ca		Bois	chate	USID DE VERDUN Quartier Gribeauval - Thierville BP 82041 55108 VERDUN
38	ETAT PAR SERVICE FRANCE DOMAINE 17 Rue du Général De Gaulle BP40 513 55013 BAR LE DUC CEDEX	361	B	490	0ha13a26ca		Bois	chate	USID DE VERDUN Quartier Gribeauval - Thierville BP 82041 55108 VERDUN
39	ETAT PAR SERVICE FRANCE DOMAINE 17 Rue du Général De Gaulle BP40 513 55013 BAR LE DUC CEDEX	361	B	491	2ha31a79ca		Bois	chate	USID DE VERDUN Quartier Gribeauval - Thierville BP 82041 55108 VERDUN
40	COMMUNE DE GRIMAUCCOURT EN WOEVRE Mairie 55400 GRIMAUCCOURT EN WOEVRE	361	B	493	2ha67a70ca		Taillis Bois	molachena	
41	COMMUNE DE GRIMAUCCOURT EN WOEVRE Mairie 55400 GRIMAUCCOURT EN WOEVRE	361	B	496	8ha64a63ca		Taillis Bois	molachena	
42	ETAT PAR SERVICE FRANCE DOMAINE 17 Rue du Général De Gaulle BP40 513 55013 BAR LE DUC CEDEX	361	B	497	0ha03a55ca		Terre	champ le bailly	USID DE VERDUN Quartier Gribeauval - Thierville BP 82041 55108 VERDUN
43	JACQUES JEAN MARCEL 20 Rue Principale 55160 SAULX LES CHAMPLON PARISOT EDITH MARIETTE 20 Rue Principale 55160 SAULX LES CHAMPLON	361	B	498	0ha09a45ca		Terre	champ le bailly	

N° d'ordre	Propriétaires inscrits	N° Communal	Section	N°	Contenance		Nature Classe	Lieux-dits	Exploitants
					Surface grevée	Ha a ca Reliquat			
44	FREMONT BRUNO NICOLAS 5 Rue de Saint Mihiel 55100 DUGNY SUR MEUSE	361	B	502	2ha06a20ca		Taillis Bois	la grande fosse a l eau	
45	ETAT PAR SERVICE FRANCE DOMAINE 17 Rue du Général De Gaulle BP40 513 55013 BAR LE DUC CEDEX	361	B	503	0ha02a26ca		Taillis Bois	la grande fosse a l eau	USID DE VERDUN Quartier Gribeauval - Thierville BP 82041 55108 VERDUN
46	GROUPEMENT FORESTIER DE BEAUREGARD 22 Avenue Garibaldi 55100 VERDUN	361	B	505	4ha44a00ca		Taillis Bois	la grande fosse a l eau	
47	ETAT PAR SERVICE FRANCE DOMAINE 17 Rue du Général De Gaulle BP40 513 55013 BAR LE DUC CEDEX	361	B	506	0ha03a78ca		Taillis Bois	la grande fosse a l eau	USID DE VERDUN Quartier Gribeauval - Thierville BP 82041 55108 VERDUN
48	ETAT PAR SERVICE FRANCE DOMAINE 17 Rue du Général De Gaulle BP40 513 55013 BAR LE DUC CEDEX	361	B	507	23ha28a76ca		Taillis Bois	la grande fosse a l eau	USID DE VERDUN Quartier Gribeauval - Thierville BP 82041 55108 VERDUN
49	ETAT PAR SERVICE FRANCE DOMAINE 17 Rue du Général De Gaulle BP40 513 55013 BAR LE DUC CEDEX	361	B	614	0ha01a75ca		Taillis	bethelement	USID DE VERDUN Quartier Gribeauval - Thierville BP 82041 55108 VERDUN
50	MOINAUX JEAN-LUC MARIE ROGER Jardin Franc 55400 MOULAINVILLE PLUN ANNE YVETTE Jardin Franc 55400 MOULAINVILLE	361	B	627	0ha43a34ca		Pré	champ le bailly	
51	ETAT PAR SERVICE FRANCE DOMAINE 17 Rue du Général De Gaulle BP40 513 55013 BAR LE DUC CEDEX	361	B	643	0ha11a04ca		Terre	essart haie commune	USID DE VERDUN Quartier Gribeauval - Thierville BP 82041 55108 VERDUN
52	WOEVRE Mairie 55400 GRIMAUCOURT EN WOËVRE	361	B	644	10ha80a96ca		Taillis Bois	essart haie commune	
53	FREMONT BRUNO NICOLAS 5 Rue de Saint Mihiel 55100 DUGNY SUR MEUSE	361	B	647	19ha24a05ca		Taillis Bois	la grande fosse a l eau	
54	ETAT PAR SERVICE FRANCE DOMAINE 17 Rue du Général De Gaulle BP40 513 55013 BAR LE DUC CEDEX	361	B	648	0ha29a05ca		Bois	la grande fosse a l eau	USID DE VERDUN Quartier Gribeauval - Thierville BP 82041 55108 VERDUN
55	FREMONT BRUNO NICOLAS 5 Rue de Saint Mihiel 55100 DUGNY SUR MEUSE	361	B	649	2ha97a30ca		Taillis Bois	bois des bons hommes	

N° d'ordre	Propriétaires inscrits	N° Communal	Section	N°	Contenance Ha a ca		Nature Classe	Lieux-dits	Exploitants
					Surface grevée	Reliquat			
56	ETAT PAR SERVICE FRANCE DOMAINE 17 Rue du Général De Gaulle BP40 513 55013 BAR LE DUC CEDEX	361	B	650	0ha08a30ca		Bois	bois des bons hommes	USID DE VERDUN Quartier Gribeauval - Thierville BP 82041 55108 VERDUN
57	ETAT PAR SERVICE FRANCE DOMAINE 17 Rue du Général De Gaulle BP40 513 55013 BAR LE DUC CEDEX	361	B	658	23ha47a20ca		Lande	taille herbillon	USID DE VERDUN Quartier Gribeauval - Thierville BP 82041 55108 VERDUN
58	ETAT PAR SERVICE FRANCE DOMAINE 17 Rue du Général De Gaulle BP40 513 55013 BAR LE DUC CEDEX	361	B	684	0ha15a00ca		Taillis Bois	deramee la rue	USID DE VERDUN Quartier Gribeauval - Thierville BP 82041 55108 VERDUN
59	ETAT PAR SERVICE FRANCE DOMAINE 17 Rue du Général De Gaulle BP40 513 55013 BAR LE DUC CEDEX	361	B	685	10ha84a50ca	5ha48a50ca	Taillis Bois	deramee la rue	USID DE VERDUN Quartier Gribeauval - Thierville BP 82041 55108 VERDUN
60	ETAT PAR SERVICE FRANCE DOMAINE 17 Rue du Général De Gaulle BP40 513 55013 BAR LE DUC CEDEX	361	B	686	0ha21a25ca		Taillis Bois	deramee la rue	USID DE VERDUN Quartier Gribeauval - Thierville BP 82041 55108 VERDUN
61	ETAT PAR SERVICE FRANCE DOMAINE 17 Rue du Général De Gaulle BP40 513 55013 BAR LE DUC CEDEX	361	B	687	0ha35a00ca		Taillis Bois	deramee la rue	USID DE VERDUN Quartier Gribeauval - Thierville BP 82041 55108 VERDUN
62	ETAT PAR SERVICE FRANCE DOMAINE 17 Rue du Général De Gaulle BP40 513 55013 BAR LE DUC CEDEX	361	B	688	0ha68a10ca	0ha47a90ca	Taillis Bois	deramee la rue	USID DE VERDUN Quartier Gribeauval - Thierville BP 82041 55108 VERDUN
63	ETAT PAR SERVICE FRANCE DOMAINE 17 Rue du Général De Gaulle BP40 513 55013 BAR LE DUC CEDEX	361	B	703	0ha35a00ca		Lande	molachena	USID DE VERDUN Quartier Gribeauval - Thierville BP 82041 55108 VERDUN
64	ETAT PAR SERVICE FRANCE DOMAINE 17 Rue du Général De Gaulle BP40 513 55013 BAR LE DUC CEDEX	361	B	704	0ha11a25ca		Lande	molachena	USID DE VERDUN Quartier Gribeauval - Thierville BP 82041 55108 VERDUN
65	ETAT PAR SERVICE FRANCE DOMAINE 17 Rue du Général De Gaulle BP40 513 55013 BAR LE DUC CEDEX	361	B	705	0ha31a25ca		Lande	la plaine de la madelaine	USID DE VERDUN Quartier Gribeauval - Thierville BP 82041 55108 VERDUN
66	ETAT PAR SERVICE FRANCE DOMAINE 17 Rue du Général De Gaulle BP40 513 55013 BAR LE DUC CEDEX	361	B	706	0ha25a00ca		Lande	la soussigniere du roy	USID DE VERDUN Quartier Gribeauval - Thierville BP 82041 55108 VERDUN

N° d'ordre	Propriétaires inscrits	N° Communal	Section	N°	Contenance Ha a ca		Nature Classe	Lieux-dits	Exploitants
					Surface grevée	Reliquat			
67	ETAT PAR SERVICE FRANCE DOMAINE 17 Rue du Général De Gaulle BP40 513 55013 BAR LE DUC CEDEX	361	B	707	1ha01a25ca		Lande	chate	USID DE VERDUN Quartier Gribeauval - Thierville BP 82041 55108 VERDUN
68	ETAT PAR SERVICE FRANCE DOMAINE 17 Rue du Général De Gaulle BP40 513 55013 BAR LE DUC CEDEX	361	B	708	0ha27a50ca		Lande	taille herbillon	USID DE VERDUN Quartier Gribeauval - Thierville BP 82041 55108 VERDUN
69	ETAT PAR SERVICE FRANCE DOMAINE 17 Rue du Général De Gaulle BP40 513 55013 BAR LE DUC CEDEX	361	B	712	1ha42a48ca		Terre	molachena	USID DE VERDUN Quartier Gribeauval - Thierville BP 82041 55108 VERDUN
70	ETAT PAR SERVICE FRANCE DOMAINE 17 Rue du Général De Gaulle BP40 513 55013 BAR LE DUC CEDEX	361	B	713	3ha38a70ca		Bois	la grande fosse a l'eau	USID DE VERDUN Quartier Gribeauval - Thierville BP 82041 55108 VERDUN
71	ETAT PAR SERVICE FRANCE DOMAINE 17 Rue du Général De Gaulle BP40 513 55013 BAR LE DUC CEDEX	361	B	723	0ha52a15ca		Sol	robiaux	USID DE VERDUN Quartier Gribeauval - Thierville BP 82041 55108 VERDUN
72	ETAT PAR SERVICE FRANCE DOMAINE 17 Rue du Général De Gaulle BP40 513 55013 BAR LE DUC CEDEX	361	B	724	0ha07a76ca		Sol	taille herbillon	USID DE VERDUN Quartier Gribeauval - Thierville BP 82041 55108 VERDUN
73	ETAT PAR SERVICE FRANCE DOMAINE 17 Rue du Général De Gaulle BP40 513 55013 BAR LE DUC CEDEX	361	B	725	0ha22a11ca		Sol	taille herbillon	USID DE VERDUN Quartier Gribeauval - Thierville BP 82041 55108 VERDUN
74	ETAT PAR SERVICE FRANCE DOMAINE 17 Rue du Général De Gaulle BP40 513 55013 BAR LE DUC CEDEX	361	B	726	0ha46a40ca	0ha23a67ca	Sol	taille herbillon	USID DE VERDUN Quartier Gribeauval - Thierville BP 82041 55108 VERDUN
75	ETAT PAR SERVICE FRANCE DOMAINE 17 Rue du Général De Gaulle BP40 513 55013 BAR LE DUC CEDEX	361	B	727	0ha51a75ca		Sol	taille herbillon	USID DE VERDUN Quartier Gribeauval - Thierville BP 82041 55108 VERDUN
76	COMMUNE DE GRIMAUCCOURT EN WOEVRE Mairie 55400 GRIMAUCCOURT EN WOEVRE	361	B	32	5ha42a30ca		Taillis Bois	bois des ambres et st pier	
77	COMMUNE D'EIX Mairie 55400 EIX	361	B	35	23ha26a00ca		Taillis Bois	taille christophe	

N° d'ordre	Propriétaires inscrits	N° Communal	Section	N°	Contenance Ha a ca		Mature Classe	Lieux-dits	Exploitants
					Surface grevée	Reliquat			
83	ETAT PAR SERVICE FRANCE DOMAINE 17 Rue du Général De Gaulle BP N° 40513 55013 BAR LE DUC CEDEX	361	B	41	1ha13a35ca		Lande	taille herbillon	USID DE VERDUN Quartier Gribeauval - Thierville BP 82041 55108 VERDUN
84	ETAT PAR SERVICE FRANCE DOMAINE 17 Rue du Général De Gaulle BP N° 40513 55013 BAR LE DUC CEDEX	361	B	42	0ha47a70ca		Lande	taille herbillon	USID DE VERDUN Quartier Gribeauval - Thierville BP 82041 55108 VERDUN
85	ETAT PAR SERVICE FRANCE DOMAINE 17 RUE GEN GAULLE BP 40513 55013 BAR LE DUC CEDEX	361	B	43	1ha34a10ca		Lande	taille herbillon	USID DE VERDUN Quartier Gribeauval - Thierville BP 82041 55108 VERDUN
86	ETAT PAR SERVICE FRANCE DOMAINE 17 RUE GEN GAULLE BP 40513 55013 BAR LE DUC CEDEX	361	B	44	0ha95a00ca		Taillis Bois	taille herbillon	USID DE VERDUN Quartier Gribeauval - Thierville BP 82041 55108 VERDUN
87	ETAT PAR SERVICE FRANCE DOMAINE 17 RUE GEN GAULLE BP 40513 55013 BAR LE DUC CEDEX	361	B	45	3ha63a45ca		Sol	taille herbillon	USID DE VERDUN Quartier Gribeauval - Thierville BP 82041 55108 VERDUN
88	ABRIEL GENEVIEVE MARIE AURELIE SUCCESSION PAR SCP PAQUIN 23 AV GARIBALDI 55100 VERDUN MINE CHRISTIANE MARIE PAULETTE 28 Avenue des Éparges 55100 VERDUN MINE DANIEL PIERRE 128 Rue de Mulhouse 21000 DIJON MINE GISELE MARIE GENEVIEVE 12 Chemin de la Justice 88000 ÉPINAL MINE GUY ANDRE 131 Rue Challemel LACOUR 69008 LYON MINE JOELLE MARIE JOSEPH HARGEVILLE SUR GHÉE 55000 LES HAUTS DE CHÉE	361	B	47	0ha38a80ca		Lande	la cauree	MOINAUX Jean-Luc et Anne Ferme de la Basseville 55400 MOULAINVILLE
89	ETAT PAR SERVICE FRANCE DOMAINE 17 RUE GEN GAULLE BP 40513 55013 BAR LE DUC CEDEX	361	B	94	1ha96a40ca	2ha36a30ca	Taillis Bois	bethelemont	USID DE VERDUN Quartier Gribeauval - Thierville BP 82041 55108 VERDUN
90	ETAT PAR SERVICE FRANCE DOMAINE 17 RUE GEN GAULLE BP 40513 55013 BAR LE DUC CEDEX	361	B	696	17ha24a30ca	92ha3a55ca	Bois	dérannée la rue	USID DE VERDUN Quartier Gribeauval - Thierville BP 82041 55108 VERDUN

N° d'ordre	Propriétaires inscrits	N° Communal	Section	N°	Contenance Ha a ca		Nature Classe	Lieux-dits	Exploitants
					Surface grevée	Reliquat			
95	GABRIEL GENEVIEVE MARIE AURELIE SUCCESSION PAR SCP PAQUIN 23 AV GARIBALDI 55100 VERDUN	361	B	69	0ha23a30ca		Terre	la plaine de la madelaine	MOINAUX Jean-Luc et Anne Ferme de la Basseville 55400 MOULAINVILLE
	MINE CHRISTIANE MARIE PAULETTE 28 AV DES EPARGES 55100 VERDUN								
	MINE DANIEL PIERRE 12B RUE DE MULHOUSE 21000 DIJON								
	MINE GISELE MARIE GENEVIEVE 12 CHE DE LA JUSTICE 88000 EPINAL								
	MINE GUY ANDRE 131 RUE CHALLEMEL LACOUR 69008 LYON								
96	MINE JOELLE MARIE JOSEPH HARGEVILLE SUR CHEE 55000 LES HAUTS DE CHEE Fossé (Domaine Public)	361	ZE		0ha03a80ca		Fossé	le cugnet	
	Chemin vicinal ordinaire n° 4 de Verdun à Moulainville (R.D. n°24) (Domaine Public)								
113	ETAT PAR SERVICE FRANCE DOMAINE 17 Rue du Général De Gaulle BP40 513	361	B	492	30ha25a15ca		Taillis Bois	chate	USID DE VERDUN Quartier Gribeauval - Thierville BP 82041 55108 VERDUN
114	55013 BAR LE DUC CEDEX								

Cadastre de la commune de BELRUPT-EN-VERDUNOIS

N° d'ordre	Propriétaires inscrits	N° Communal	Section	N°	Contenance		Nature Classe	Lieux-dits	Exploitants
					Surface grevée	Reliquat			
105	ETAT PAR SERVICE FRANCE DOMAINE 17 RUE GEN GAULLE BP 40513 55013 BAR LE DUC CEDEX	045	B	11	1ha63a40ca	0ha44a75ca	Futaie Taillis	foret saint airy	
106	ETAT PAR SERVICE FRANCE DOMAINE 17 RUE GEN GAULLE BP 40513 55013 BAR LE DUC CEDEX	045	B	278	0ha17a70ca		Lande	foret saint airy	
107	ETAT PAR SERVICE FRANCE DOMAINE 17 RUE GEN GAULLE BP 40513 55013 BAR LE DUC CEDEX	045	B	279	22ha21a80ca	2ha18a19ca	Futaie Taillis	foret saint airy	
108	ETAT PAR SERVICE FRANCE DOMAINE 17 RUE GEN GAULLE BP 40513 55013 BAR LE DUC CEDEX	045	B	322	0ha39a60ca		Taillis Bois	foret saint airy	
109	ETAT PAR SERVICE FRANCE DOMAINE 17 RUE GEN GAULLE BP 40513 55013 BAR LE DUC CEDEX	045	B	330	0ha24a30ca	0ha08a20ca	Taillis Bois	foret saint airy	
110	ETAT PAR SERVICE FRANCE DOMAINE 17 RUE GEN GAULLE BP 40513 55013 BAR LE DUC CEDEX	045	B	343	4ha18a60ca	19ha11a50ca	Bois	foret saint airy	
111	ETAT PAR SERVICE FRANCE DOMAINE 17 RUE GEN GAULLE BP 40513 55013 BAR LE DUC CEDEX	045	B	344	3ha39a20ca	2ha93a21ca	Bois	foret saint airy	

Cadastre de la commune d'EIX

N° d'ordre	Propriétaires inscrits	N° Communal	Section	N°	Contenance		Nature Classe	Lieux-dits	Exploitants
					Surface grevée	Ha a ca Reliquat			
97	ETAT PAR SERVICE FRANCE DOMAINE 17 RUE GEN GAULLE BP 40513 55013 BAR LE DUC CEDEX	171	B	1049	0ha10a85ca		Sol	au dessus des grandes font	
98	ETAT PAR SERVICE FRANCE DOMAINE 17 RUE GEN GAULLE BP 40513 55013 BAR LE DUC CEDEX	171	B	1050	0ha36a85ca		Sol	au dessus des grandes font	
99	ETAT PAR SERVICE FRANCE DOMAINE 17 RUE GEN GAULLE BP 40513 55013 BAR LE DUC CEDEX	171	B	1051	0ha85a25ca		Lande	au dessus des grandes font	
100	ETAT PAR SERVICE FRANCE DOMAINE 17 RUE GEN GAULLE BP 40513 55013 BAR LE DUC CEDEX	171	B	1069	0ha20a90ca		Taillis Bois	bois l hopital	
101	ETAT PAR SERVICE FRANCE DOMAINE 17 RUE GEN GAULLE BP 40513 55013 BAR LE DUC CEDEX	171	B	1070	0ha00a70ca		Taillis Bois	bois l hopital	
102	COMMUNE D'EIX MAIRIE 55400 EIX	171	B	1077	0ha08a20ca		Taillis Bois	aux quatre vingt journaux	
103	ETAT PAR SERVICE FRANCE DOMAINE 17 RUE GEN GAULLE BP 40513 55013 BAR LE DUC CEDEX	171	B	1078	18ha66a00ca		Taillis Bois	aux quatre vingt journaux	
104	COMMUNE D'EIX MAIRIE 55400 EIX	171	B	1081	2ha29a90ca		Taillis Bois	petit jaulinsaux	
112	ETAT PAR SERVICE FRANCE DOMAINE 17 RUE GEN GAULLE BP 40513 55013 BAR LE DUC CEDEX	171	B	1341	0ha02a50ca	0ha31a30ca	Sol	au dessus des grandes font	

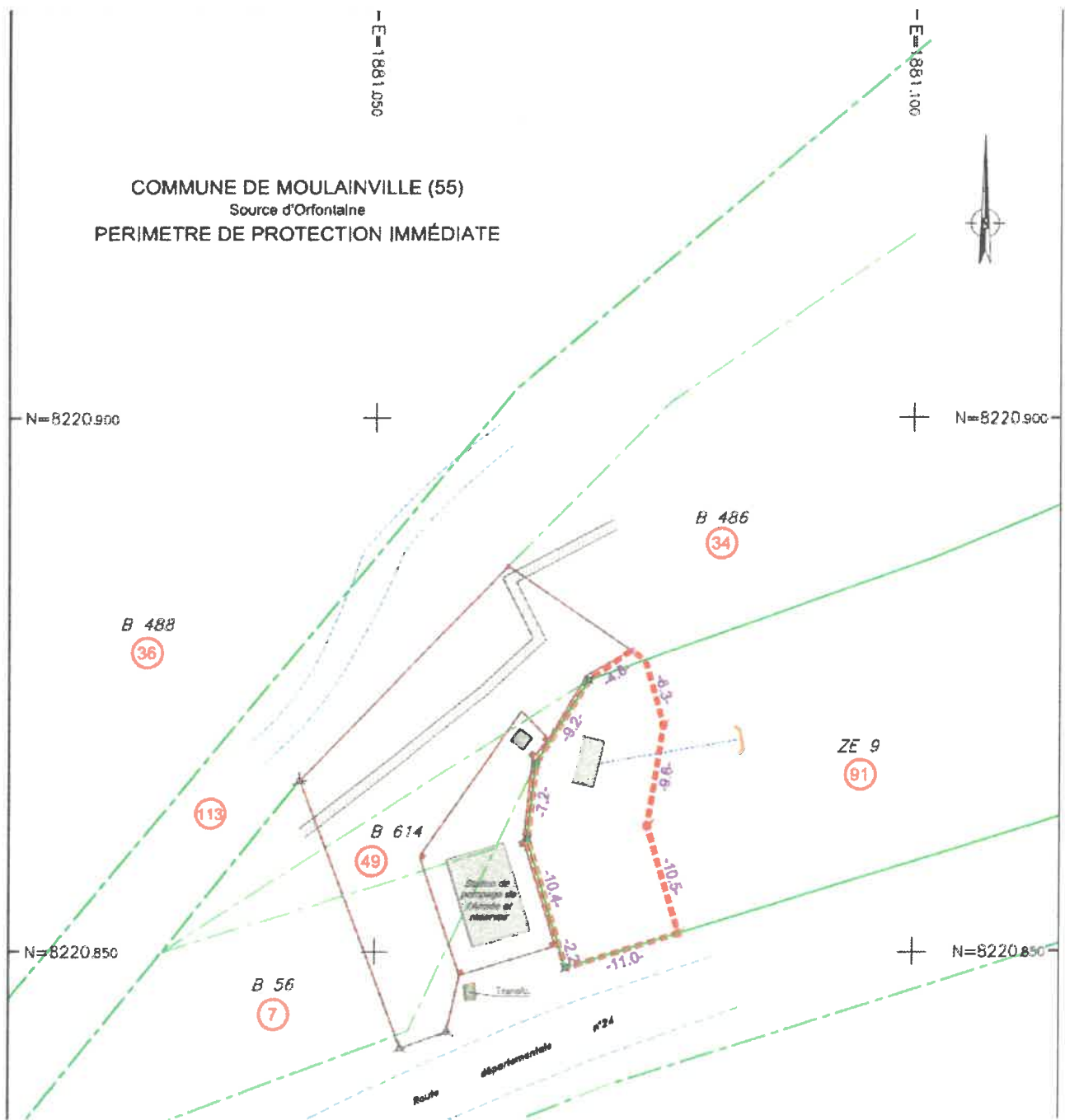
Vu pour être annexé à l'arrêté préfectoral n°2020-2040 du 28 SEP. 2020

Pour la préfète et par délégation,
Le secrétaire général,

Michel GOURIOU




Annexe 3 - Plan parcellaire du périmètre de protection immédiate de la source militaire d'Orfontaine (échelle 1/580)

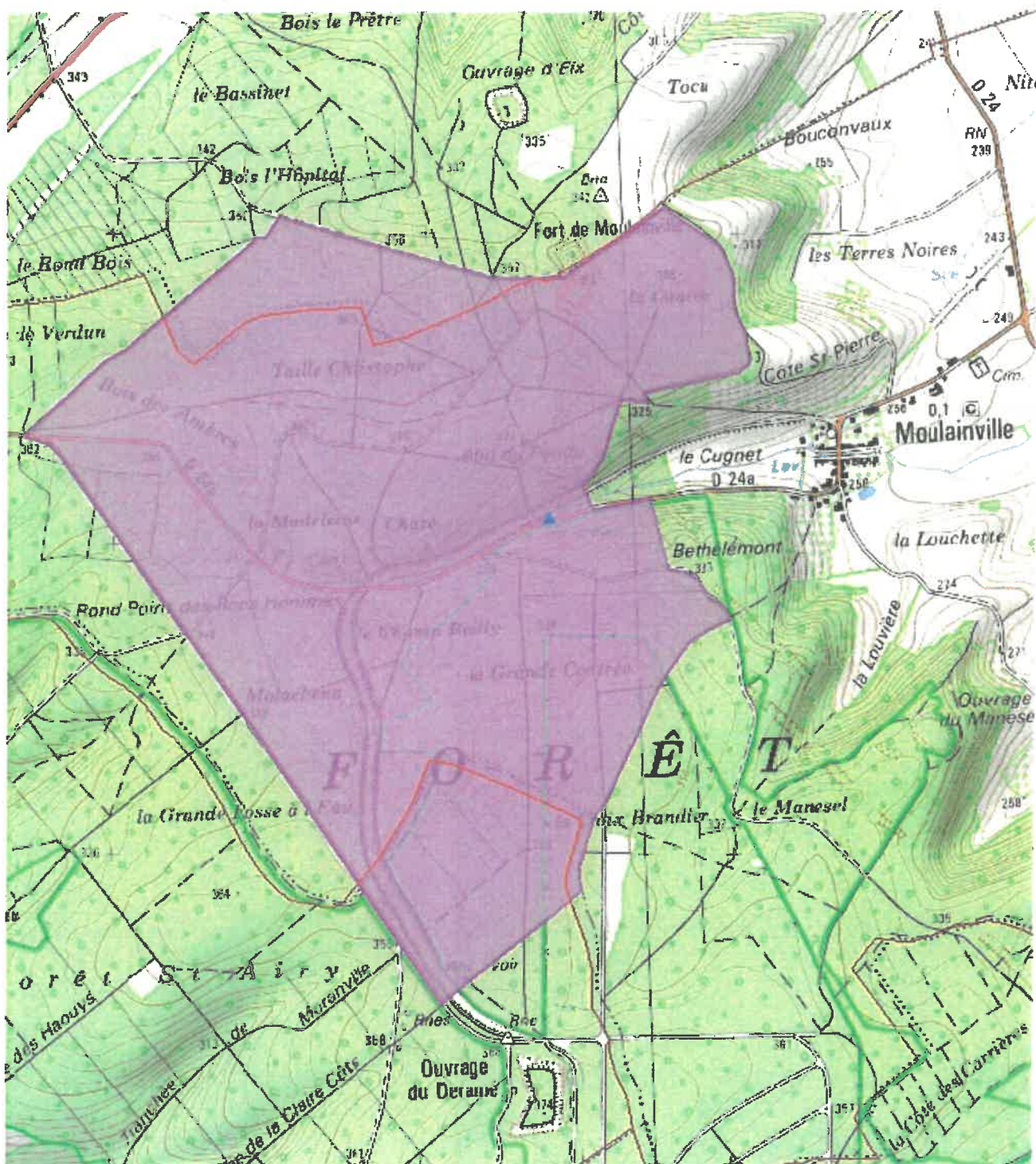


Vu pour être annexé à l'arrêté préfectoral n°2020-~~2040~~ du 28 SEP. 2020

Pour la préfète et par délégation,
Le secrétaire général,


Michel GOURIOU

Annexe 5 - Plan de situation du périmètre de protection rapprochée de la source militaire d'Orfontaine (sans échelle)



Vu pour être annexé à l'arrêté préfectoral n°2020-2040 du 28 SEP. 2020

Pour la préfète et par délégation,
Le secrétaire général,


Michel GOURIOU