

Porter à Connaissance de l'État / Révision d'un PLU

Commune de BELRUPT-EN-VERDUNOIS

Les données environnementales

ZONES POTENTIELLEMENT HUMIDES

Données : DREAL Grand Est

Echelle : 1/30000



Zones humides remarquables répertoriées
Sage Bassin Ferrifère





Territoire communal de BELRUPT-EN-VERDUNOIS


LES ZONES POTENTIELLEMENT HUMIDES (ZPH) ISSUES DE LA CARTE ÉLABORÉE PAR LA DREAL GRAND EST / CEREMA EST - NOVEMBRE 2017

Les trois classes de potentiel :

- Potentiel fort qui regroupe les classes de potentiel de présence "très forte", "forte" et "moyenne"
- Potentiel moyen qui correspond à la classe de potentiel de présence "faible"
- Potentiel faible qui correspond à la classe de potentiel de présence "très faible" soit le reste du territoire

 Zones potentiellement humides - potentiel fort

 Zones potentiellement humides - potentiel moyen

 Zones potentiellement humides - potentiel faible

Cette carte n'a pas de valeur réglementaire. Ce n'est en aucun cas un inventaire exhaustif au sens de la police de l'eau.

